



ЛИЦЕНЗИЯ на право пользования недрами

Т У Л
серия

5 7 4 2 0
номер

В Э
вид лицензии

Выдана Обществу с ограниченной ответственностью

(субъект предпринимательской деятельности, получивший
«Новомосковский городской водоканал»

данную лицензию)

в лице генерального директора Салихова Шамиля Жаудетовича

(Ф. И. О. лица, представляющего субъект предпринимательской деятельности)

с целевым назначением и видами работ добыча подземных вод одиночными
водозаборами для водоснабжения г. Новомосковска и его предприятий

Участок недр расположен на территории г. Новомосковска

Тульской области

(наименование населенного пункта,

района, области, края, республики)

Описание границ участка недр, координаты угловых точек, копии
топопланов, разрезов и др. приводятся в приложении 2., 3., 5.

(№ прилож.)

Право на пользование земельными участками получено от Главы администрации
МО Новомосковский район, письмо от 09.11.2006 г. № 2095-И

(наименование органа, выдавшего разрешение, номер постановления, дата)

Копии документов и описание границ земельного участка приводятся в
приложении № 5.1., 5.2. – 9 листов

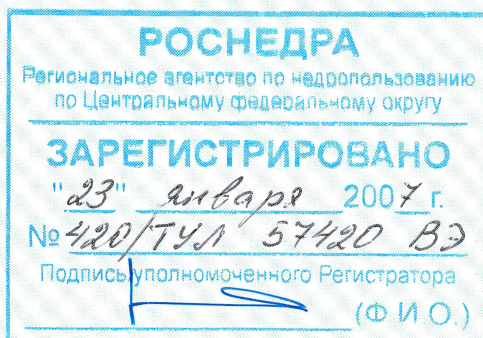
(номер приложения, количество страниц)

Участок недр имеет статус горного отвода

(геологического или горного отвода)

Срок окончания действия лицензии 31 декабря 2007 г.

(число, месяц, год)



Неотъемлемыми составными частями настоящей лицензии являются следующие документы:

- | | |
|---|-----------|
| 1. Заявка ООО «Новомосковскгорводоканал» на оформление лицензии | 3 листа |
| 2. Выкопировка из планшета N-37-65 масштаба 1:100 000 | 1 лист |
| 3. Условия пользования недрами | 5 листов |
| 4. Документы согласования добычи подземных вод | 19 листов |
| 5. Документы, подтверждающие наличие в собственности (пользовании) земельного участка | 9 листов |
| 6. Учредительные и иные документы предприятия | 29 листов |
| 7. Производственно-технические и иные документы | 59 листов |
| 8. Протокол комиссии о предоставлении права пользования участками недр по Тульской области от 20.12. 2006 г. № 27 | 2 листа |

Уполномоченный представитель
Министерства природных ре-
сурсов Российской Федерации

Сычкин

Николай Иванович

Фамилия, имя, отчество

Подпись, дата

М.П.

23.01.2007г.

Уполномоченный представитель
органа государственной власти
субъекта Российской Федерации

Фамилия, имя, отчество

Подпись, дата

М.П.

Руководитель предприятия, полу-
чающего лицензию

Салихов

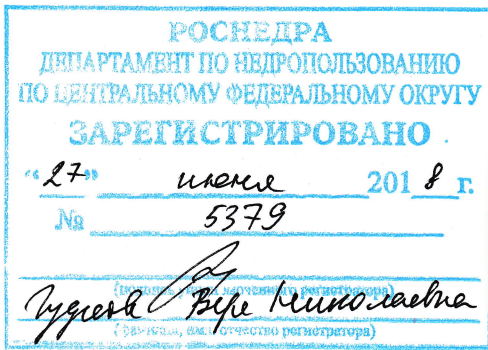
Шамиль Жаудетович

Фамилия, имя, отчество

Подпись, дата

27.12.2006г.





**Изменения и дополнения № 9
в лицензию ТУЛ 57420 ВЭ и Условия пользования недрами, выданные
Обществу с ограниченной ответственностью «Новомосковский городской
водоканал» (ООО «Новомосковскгорводоканал»)**

Департамент по недропользованию по Центральному федеральному округу (Центрнедра, далее – Распорядитель недр) в лице начальника Савицкого Мечислава Феликсовича, действующего в соответствии с приказом Минприроды России от 30.10.2015 г. № 722-лс и на основании Положения о Департаменте по недропользованию по Центральному федеральному округу, утвержденного приказом Федерального агентства по недропользованию от 20.06.2017г. №273, рассмотрев заявку ООО «Новомосковскгорводоканал» (далее - Владелец лицензии) от 14.03.2018 г. № 303/ПТО на внесение изменений и дополнений в лицензию ТУЛ 57420 ВЭ, на основании рекомендаций Комиссии по рассмотрению заявок о предоставлении права пользования участками недр, внесению изменений, дополнений в лицензии и переоформлении лицензий, а также о досрочном прекращении права пользования недрами на территории Центрального федерального округа, отнесенным к полномочиям Департамента по недропользованию по Центральному федеральному округу (протокол от 02.04.2018 г. № 3-ТУЛ), принял решение (приказ Центрнедра от 18.04.2018 г. № 110) внести, в соответствии со ст. 12 Закона РФ от 21.02.1992 № 2395-1 «О недрах», следующие изменения и дополнения в лицензию и условия пользования недрами:

В бланке лицензии:

В строке «Дата окончания действия лицензии» читать: **01 октября 2021 года**

Условия пользования недрами изложить в следующей редакции:

1. Общие сведения

1.1. Пользователь недр: *Общество с ограниченной ответственностью «Новомосковский городской водоканал» (ООО «Новомосковскгорводоканал», далее – Владелец лицензии)*

1.2. Участок недр, предоставленный в пользование: *Участки действующих одиночных водозаборов Новомосковского месторождения, расположенные на территории Новомосковского района Тульской области*

1.3. Целевое назначение – *добыча подземных вод для питьевого, хозяйственно-бытового водоснабжения г. Новомосковска и технологического обеспечения водой предприятий*

1.4. Орган, предоставивший лицензию: *Департамент по недропользованию по Центральному федеральному округу (Центрнедра)*

1.5. Основание предоставления права пользования недрами и оформления лицензии:
решение Комиссии для рассмотрения заявок о предоставлении права пользования участками недр на территории Тульской области (протокол от 20.12.2006 г. № 27)

1.6. Сведения о предыдущих пользователях участка недр:

Новомосковское муниципальное предприятие «Водоканал» - ТУЛ 01392 ВЭ;

Новомосковское муниципальное унитарное предприятие «Водоканал» -
ТУЛ 08480 ВЭ

2. Пространственные границы и статус участков недр, предоставленных в пользование

2.1. Географические координаты угловых точек участков недр:

Водозаборный участок «Заводской»

| № участка недр | Координаты угловых точек участка недр | | |
|----------------|---------------------------------------|-------------|-------------|
| | № точ. | Сев. шир. | Вост. долг. |
| 1 | 1 | 54°05'14.7" | 38°13'58.4" |
| | 2 | 54°05'15.0" | 38°14'03.6" |
| | 3 | 54°05'12.7" | 38°14'02.8" |
| | 4 | 54°05'11.7" | 38°13'59.5" |

| № участка недр | Координаты угловых точек участка недр | | |
|----------------|---------------------------------------|-------------|-------------|
| | № точ. | Сев. шир. | Вост. долг. |
| 2 | 1 | 54°03'56.9" | 38°12'58.3" |
| | 2 | 54°03'56.9" | 38°13'01.5" |
| | 3 | 54°03'55.0" | 38°13'01.7" |
| | 4 | 54°03'54.9" | 38°12'58.3" |

| № участка недр | Координаты угловых точек участка недр | | |
|----------------|---------------------------------------|-------------|-------------|
| | № точ. | Сев. шир. | Вост. долг. |
| 3 | 1 | 54°04'09.2" | 38°12'34.6" |
| | 2 | 54°04'09.2" | 38°12'38.0" |
| | 3 | 54°04'07.2" | 38°12'38.0" |
| | 4 | 54°04'07.3" | 38°12'34.7" |

Водозаборный участок «Гипсовый-2»

| № участка недр | Координаты угловых точек участка недр | | |
|----------------|---------------------------------------|-------------|-------------|
| | № точ. | Сев. шир. | Вост. долг. |
| 4 | 1 | 54°03'46.9" | 38°13'35.9" |
| | 2 | 54°03'50.3" | 38°13'43.0" |
| | 3 | 54°03'45.8" | 38°13'49.1" |
| | 4 | 54°03'42.7" | 38°13'42.5" |

Водозаборный участок «Шамотный»

| № участка недр | Координаты угловых точек участка недр | | |
|----------------|---------------------------------------|-------------|-------------|
| | № точ. | Сев. шир. | Вост. долг. |
| 5 | 1 | 53°58'50.9" | 38°17'12.8" |
| | 2 | 53°58'51.9" | 38°17'15.4" |
| | 3 | 53°58'50.5" | 38°17'16.9" |
| | 4 | 53°58'49.4" | 38°17'14.5" |

Водозаборный участок «Маклецкий-2»

| № участка недр | Координаты угловых точек участка недр | | |
|----------------|---------------------------------------|-------------|-------------|
| | № точ. | Сев. шир. | Вост. долг. |
| 6 | 1 | 54°04'07.5" | 38°08'31.2" |
| | 2 | 54°04'11.6" | 38°08'41.6" |
| | 3 | 54°04'07.2" | 38°08'46.7" |
| | 4 | 54°04'03.1" | 38°08'35.8" |

Водозаборный участок «Северный»

| № участка недр | Координаты угловых точек участка недр | | |
|----------------|---------------------------------------|-------------|-------------|
| | № точ. | Сев. шир. | Вост. долг. |
| 7 | 1 | 54°04'40.5" | 38°10'02.3" |
| | 2 | 54°04'40.8" | 38°10'06.0" |
| | 3 | 54°04'39.0" | 38°10'05.9" |
| | 4 | 54°04'38.8" | 38°10'03.4" |

Водозаборный участок «Ключевский»

| № участка недр | Координаты угловых точек участка недр | | |
|----------------|---------------------------------------|-------------|-------------|
| | № точ. | Сев. шир. | Вост. долг. |
| 8 | 1 | 54°02'34.0" | 38°12'39.1" |
| | 2 | 54°02'35.2" | 38°12'52.5" |
| | 3 | 54°02'26.2" | 38°12'55.4" |
| | 4 | 54°02'24.7" | 38°12'42.8" |

Площадь участка недр 0,04161 км²

2.2. Участкам недр придается статус горных отводов.

Горные отводы для добычи подземных вод по площади совпадают с согласованными границами первого пояса зоны санитарной охраны существующих скважин с ограничением по глубине подошвой верхнетульского (участки Маклецкий-2 и Северный) и упинского (участки Заводской, Ключевский, Гипсовый-2, Шамотный) водоносных горизонтов.

2.3. Схема расположения участков недр и их географические координаты приведены в приложении 1 к Изменениям и дополнениям № 9. Сведения об участках недр приведены в приложении 2 к Изменениям и дополнениям № 9.

3. Границы земельного участка, выделенного для ведения работ, связанных с использованием недр

Земельные участки, необходимые для ведения работ, связанных с использованием недр, предоставляются Владельцу лицензии в порядке, установленном законодательством Российской Федерации.

4. Срок выполнения работ на участках недр

4.1. Сроки и условия эксплуатации лицензионных участков недр установлены в утвержденном «Проекте разработки месторождения пресных подземных вод для хозяйственно-питьевого водоснабжения г. Новомосковска и его предприятий», согласованного КСТП Центрнедра (Протокол от 28.11.2017 г. № 1071/в).

Все работы выполнять в соответствии с утвержденным в установленном порядке техническим проектом разработки месторождения пресных подземных вод.

5. Условия, связанные с платежами, взимаемыми при пользовании недр, земельными участками, акваториями

5.1. Владелец лицензии обязан уплачивать установленные законодательством Российской Федерации платежи, налоги и сборы при пользовании недр, земельными участками.

5.2. Владелец лицензии обязан уплачивать водный налог за фактически добытый объем подземных вод в соответствии с действующим законодательством.

6. Согласованный объем добычи подземных вод

Владелец лицензии имеет право добывать подземные воды из *верхнетульского и упинского* водоносных горизонтов для целей питьевого, хозяйственно-бытового водоснабжения г. Новомосковска и технологического обеспечения водой предприятий.

Максимально допустимый водоотбор устанавливается в соответствии с утвержденными балансовыми запасами подземных вод - **4654 м³/сут. (1698,7 тыс. м³/год.)**, в том числе *из верхнетульского* водоносного горизонта - **261 м³/сут.**, *из упинского* водоносного горизонта – **4393 м³/сут.** (Протокол ГКЗ от 19.04.2017 г. № 5016).

7. Качество подземных вод

Качество подземных вод верхнетульского и упинского водоносных горизонтов не соответствует требованиям СанПиН 2.1.4.1074-01 «Питьевая вода» по некоторому превышению содержания железа, марганца, жесткости, мутности, цветности. Для использования в хозяйственно-питьевых целях необходима соответствующая водоподготовка.

8. Право собственности на добытые подземные воды

Добытые из недр питьевые и технические подземные воды являются собственностью Владельца лицензии.

9. Требования по предоставлению геологической информации и условия ее использования

9.1. С момента представления геологической информации о недрах в федеральный и территориальные фонды геологической информации право собственности на материальный носитель (вещь), в котором выражена геологическая информация о недрах, переходит к Российской Федерации.

9.2. Геологическая информация о недрах, предоставленная Владельцем лицензии в федеральный и территориальные фонды геологической информации, может использоваться без получения согласия ее обладателя (правообладателя) для ведения государственного баланса запасов полезных ископаемых, государственного кадастра месторождений и проявлений полезных ископаемых, государственного мониторинга

состояния недр, государственного реестра работ по геологическому изучению недр, участков недр, предоставленных для добычи полезных ископаемых, а также в целях, не связанных с их добычей, и лицензий на пользование недрами, осуществления управления государственным фондом недр, разработки нормативных и ненормативных актов, государственного геологического изучения недр, прогнозирования опасных геологических процессов и явлений и устранения их последствий, осуществления мероприятий по обеспечению обороны страны и безопасности государства, принятия решений в соответствии с установленной компетенцией.

10. Требования по охране недр и окружающей среды, безопасному ведению работ, связанных с использованием недрами

10.1. Владелец лицензии обязан выполнять установленные законодательством требования по охране недр и окружающей среды, безопасному ведению работ, связанных с использованием недрами.

10.2. Охрана подземных вод должна осуществляться в соответствии с утвержденными законодательством РФ правилами охраны подземных водных объектов.

10.3. Владелец лицензии обязан проводить мониторинг состояния подземных вод по следующему регламенту:

- по суммарному объему добычи подземных вод – за каждый период в 1 месяц;
- по глубине положения уровня – не реже одного раза в месяц;
- по перечню показателей качества подземных вод рабочей программы производственного контроля качества питьевых подземных вод - в соответствии с требованиями законодательства РФ, но не реже одного раза в год.

Регламент проведения мониторинга подземных вод уточняется в составе проекта разработки месторождения.

11. Отчетность

11.1. Владелец лицензии обязан не позднее 20 января года, следующего за отчетным, предоставлять «Сведения о выполнении условий пользования недрами при добыче питьевых и технических подземных вод» по форме, утвержденной законодательством РФ.

11.2. Владелец лицензии обязан не позднее 22 января года, следующего за отчетным, предоставлять «Сведения об использовании воды» по форме, утвержденной законодательством РФ.

11.3. Ежеквартально, не позднее 5 числа месяца, следующего за отчетным кварталом, направлять в уполномоченный центр Государственного мониторинга состояния недр отчет о результатах ведения мониторинга подземных вод.

12. Дополнительные условия

12.1. Заголовки пунктов, содержащиеся в настоящих Условиях пользования недрами, приведены исключительно для удобства и не должны влиять на их толкование или интерпретацию.

12.2. По остальным вопросам, не предусмотренным настоящими Условиями пользования недрами, следует руководствоваться действующим законодательством.

12.3. Любые изменения, дополнения или упразднения в Условиях пользования недрами должны оформляться в виде изменений и дополнений в условия действующей лицензии на право пользования недрами в соответствии с действующим законодательством.

12.4. Право пользования недрами, приобретенное в соответствии с настоящей лицензией, не может быть передано третьим лицам, в том числе в порядке переуступки прав, установленном гражданским законодательством, лицензия не может быть передана третьим лицам, в том числе в пользование.

13. Условия пользования недрами, при наступлении которых право пользования недрами может быть досрочно прекращено, приостановлено или ограничено в соответствии со статьями 20 и 21 Закона Российской Федерации «О недрах»


Право пользования недрами может быть досрочно прекращено, приостановлено или ограничено в соответствии с частью второй статьи 20 Закона Российской Федерации «О недрах» в случаях нарушения Владельцем лицензии существенных условий лицензии, указанных в пунктах 4, 5, 10 и 11 настоящих Условий пользования недрами.

Полный комплект лицензионных документов находится в территориальном фонде геологической информации по адресу: 117105, Москва, Варшавское шоссе, 39а

- Прилагается: 1. Схема участков недр с координатами угловых точек
2. Сведения об участках недр

Настоящие изменения и дополнения являются неотъемлемой частью лицензии ТУЛ 57420 ВЭ, зарегистрированной 23.01.2007 г., и вступают в силу с даты их государственной регистрации.

Начальник Департамента по недропользованию
по Центральному федеральному округу



Савицкий Мечислав Феликсович

«___» _____ 2018г.

с изменениями и дополнениями № 9 к лицензии согласен
Генеральный директор Общества с ограниченной
ответственностью «Новомосковский городской
водоканал»

Салихов Шамиль Жаудетович

«___» _____ 2018г.

